



**АДМИНИСТРАЦИЯ
ГОРОДА ЧАЙКОВСКОГО**

ул. Ленина, д. 37, г. Чайковский
Пермский край, 617760
Тел/факс: (34241) 3-32-22, 6-30-31
E-mail: Tchaikovsky@permonline.ru
ОКПО 34819208
ОГРН 1185958069351
ИНН/КПП 5959002433/595901001

АО «Газпром
газораспределение Пермь»

ул. Петропавловская, 43,
г. Пермь, 614000

25.01.2019 № 241-01-03-20-23 исх

На № _____ от _____

О предоставлении решения

**РЕШЕНИЕ № 14
о размещении объектов**

г. Чайковский
Пермский край

24 января 2019 года

Администрация города Чайковского Пермского края в лице главы города Чайковского - главы администрации города Чайковского Пермского края Юрия Геннадьевича Вострикова, действующего на основании Устава, разрешает **Акционерному обществу «Газпром газораспределение Пермь»** (ИНН 5902183841, ОГРН 1025900512670, адрес: 614000, г.Пермь, ул.Петропавловская, 43, телефон: 8 (342) 218 11 00, e-mail: ugaz@ugaz.ru) размещение объекта: **«Газопровод давлением до 0,6 Мпа включительно, для размещения которого не требуется разрешение на строительство»**, на землях, государственная собственность на которые не разграничена, из состава земель населенных пунктов, площадью 124 кв.м, на срок: до 23 января 2020 года, местоположение: Пермский край, г. Чайковский, ул. Заречная, к дому № 99

Приложение: схема предполагаемых к использованию земель или части земельного участка.

Глава города Чайковского -
глава администрации города Чайковского

Ю.Г. Востриков

Мушинкина А.Н.
(34241)4-43-39



Схема предполагаемых к использованию земель или части земельного участка

Объект: газопровод давлением до 0,6 Мпа включительно, для размещения которого не требуется разрешения на строительство

Местоположение: расположенных по адресу: Пермский край, г. Чайковский, ул. Заречная, к. дому №99

Каталог координат, м

Площадь земель или части земельного участка, кв.м.: 124





Категория земель: Земли населенных пунктов

Вид разрешенного использования: -

Описание границ смежных землепользователей:

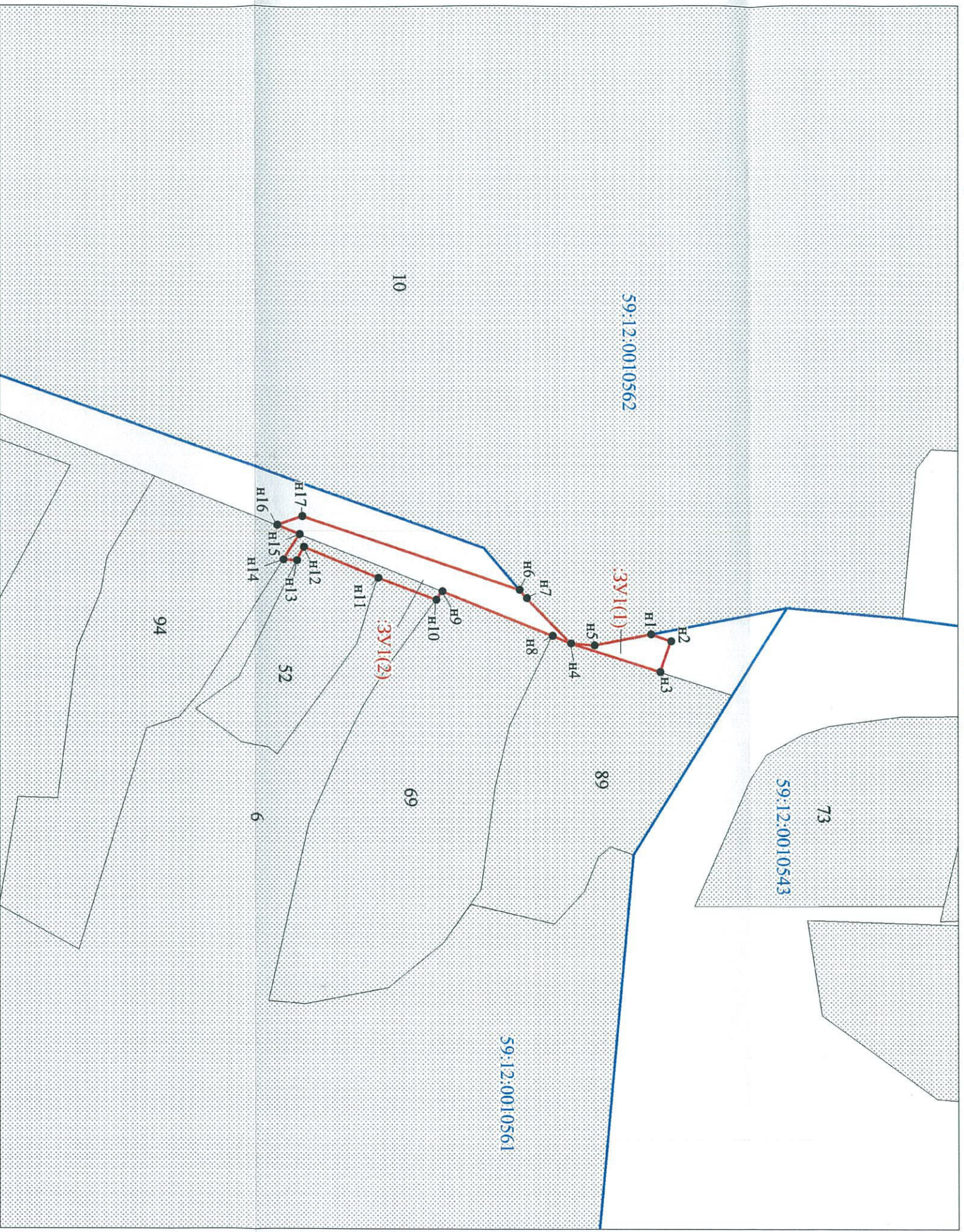
- От точки н1 до точки н3 - земли общего пользования
- От точки н3 до точки н4 - земельный участок с кадастровым номером 59:12:0010561:89
- От точки н4 до точки н1 - земельный участок с кадастровым номером 59:12:0010562:10
- От точки н6 до точки н4 - земельный участок с кадастровым номером 59:12:0010561:89
- От точки н4 до точки н8 - земельный участок с кадастровым номером 59:12:0010561:89
- От точки н8 до точки н10 - земельный участок с кадастровым номером 59:12:0010561:69
- От точки н10 до точки н11 - земельный участок с кадастровым номером 59:12:0010561:6
- От точки н11 до точки н13 - земельный участок с кадастровым номером 59:12:0010561:52
- От точки н13 до точки н14 - земельный участок с кадастровым номером 59:12:0010561:6
- От точки н14 до точки н16 - земельный участок с кадастровым номером 59:12:0010561:94
- От точки н16 до точки н6 - земли общего пользования

Условные обозначения:

-  - предполагаемый участок земель, на которых планируется размещение объекта
-  :1 - границы и номер земельного участка, сведения о которых внесены в ГКН
-  :28 - границы и номер объекта капитального строительства, сведения о которых внесены в ГКН
-  - граница кадастрового квартала

-  59.32.2.857 - зоны с особыми условиями использования территории, сведения о которых внесены в ГКН
-  :ЗУ1 - обозначение запрашиваемого земельного участка
-  н1 - характеристика точки границ земель или части земельного участка
-  н1 - номер кадастрового квартала

№ точки границы	X	Y
н1	378334.36	1283608.09
н2	378336.54	1283608.83
н3	378335.39	1283612.23
н4	378325.54	1283609.08
н5	378328.13	1283609.31
н1	378334.36	1283608.09
н6	378319.89	1283603.18
н7	378320.67	1283604.11
н4	378325.54	1283609.08
н8	378323.51	1283608.25
н9	378311.37	1283603.33
н10	378310.68	1283604.28
н11	378304.28	1283601.84
н12	378296.05	1283598.41
н13	378295.32	1283599.89
н14	378293.81	1283599.81
н15	378295.58	1283597.00
н16	378293.13	1283596.02
н17	378295.90	1283595.05
н6	378319.89	1283603.18



Масштаб 1:500

Заявитель: МП / Захарова Е. Л.

(подпись, расшифровка подписи)

(для юридических лиц и индивидуальных предпринимателей)